



**КОМИТЕТ ИМУЩЕСТВЕННЫХ ОТНОШЕНИЙ
АДМИНИСТРАЦИИ ПЕРМСКОГО МУНИЦИПАЛЬНОГО РАЙОНА**

РЕШЕНИЕ

о размещении объектов № 630

Пермский край
Пермский район

26.08.2020

Комитет имущественных отношений администрации Пермского муниципального района разрешает Акционерному обществу «Газпром газораспределение Пермь» (ИНН 5902183841, ОГРН 1025900512670, почтовый адрес: 614000, г. Пермь, ул. Петропавловская, 43)

размещение объекта «газопровод давлением до 0,6 Мпа, для размещения которого не требуется разрешение на строительство»

на землях государственная собственность на которые не разграничена

на срок 1 год с 26.08.2020 г. по 25.08.2021 г.

Местоположение: Пермский край, Пермский район, д. Петровка, ул. Радужная, к дому 3

Приложение: схема предполагаемых к использованию земель или части земельного участка.

Председатель комитета
имущественных отношений
администрации Пермского
муниципального района

Г.В. Мюресов

(подпись, печать)



Схема предполагаемых к использованию земель или части земельного участка

Объект: Газопровод давлением до 0,6 Мпа, для размещения которого не требуется разрешения на строительство

Местоположение: расположенных по адресу: Пермский край,
Пермский район, д. Петровка,
ул. Радужная, к дому 3

Площадь земель или части земельного участка, кв.м.: 445

Категория земель: земли населенных пунктов





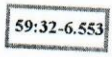


Вид разрешенного использования: -

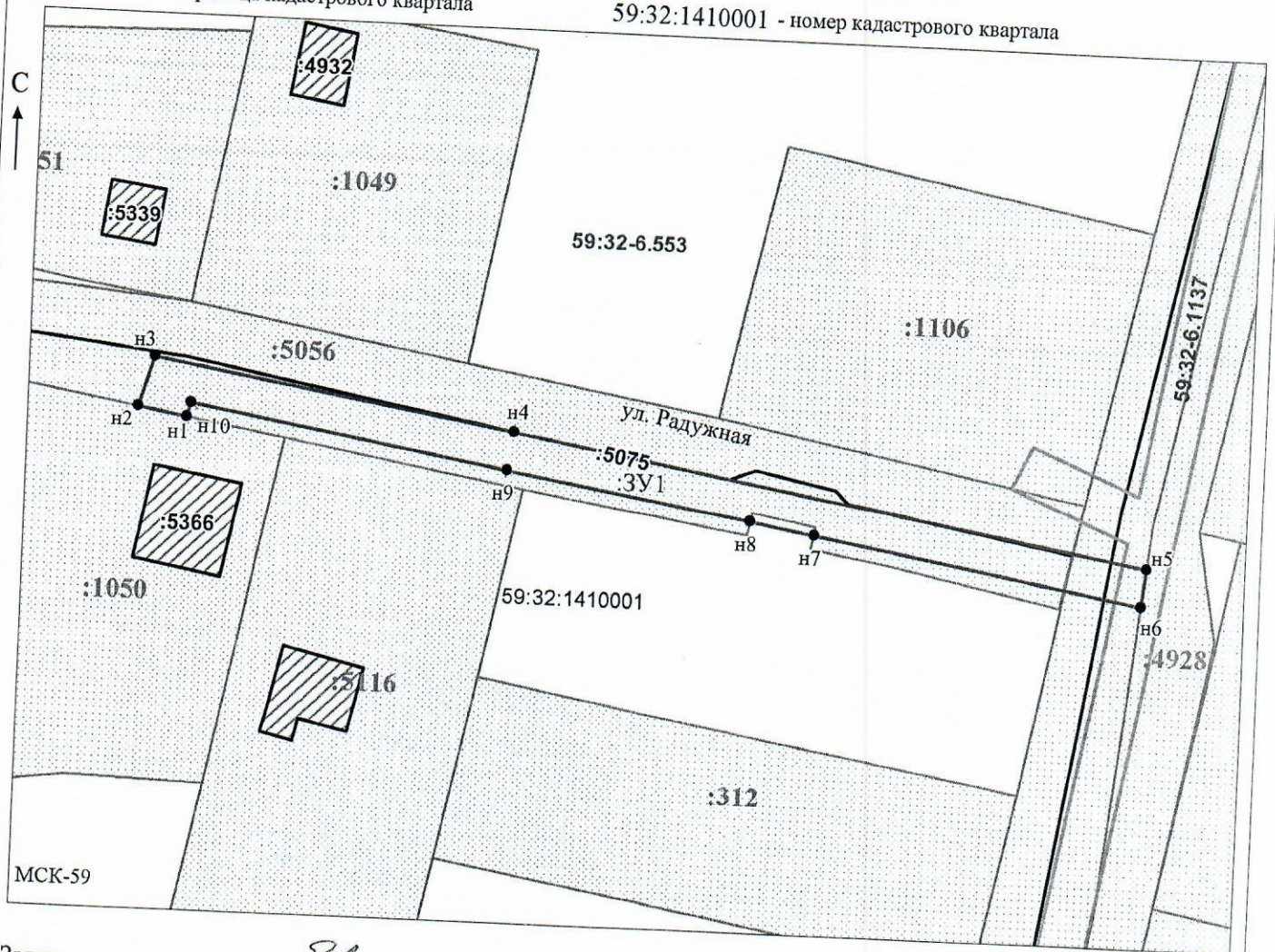
Описание границ смежных землепользователей:
От точки н1 до точки н2 - земельный участок с кадастровым номером 59:32:1410001:1050
От точки н2 до точки н5, от точки н6 до точки н7, от точки н8 до точки н1 - земельный участок с кадастровым номером 59:32:1410001:5056
От точки н5 до точки н6 - земельный участок с кадастровым номером 59:32:1410001:4928
От точки н7 до точки н81 - земли общего пользования

Каталог координат, м

№ точки границы	X	Y
н1	508940.26	2211667.22
н2	508941.16	2211662.04
н3	508946.50	2211663.59
н4	508940.07	2211701.94
н5	508928.10	2211769.79
н6	508924.13	2211769.29
н7	508930.28	2211734.33
н8	508931.49	2211727.45
н9	508935.98	2211701.32
н10	508941.76	2211667.64
н1	508940.26	2211667.22

Условные обозначения:

-  - предполагаемый участок земель, на которых планируется размещение объекта
-  - границы и номер земельного участка, сведения о которых внесены в ЕГРН
-  - границы и номер объекта капитального строительства, сведения о которых внесены в ЕГРН
-  - граница кадастрового квартала
-  - зоны с особыми условиями использования территории, сведения о которых внесены в ЕГРН
-  - обозначение запрашиваемого земельного участка
-  - характерная точка границ земель или части земельного участка
- 59:32:1410001 - номер кадастрового квартала



Заявитель: Егошина И.В. /Егошина И.В.
МП (подпись, расшифровка подписи)

Масштаб 1:700

(для юридических лиц
и индивидуальных предпринимателей)